



Breitbandberatung Bayern

09683

09682

KOHLBÜHL

Erschließungsgebiet 1
(Kumulationsgebiet)
Schwarzer Fleck gemäß
Breitbandrichtlinie - BbR

Gemeinde
Krummennaab

THUMSENREUTH

09682







Ist-Versorgung Erschließungsgebiet/e	nicht verfügbar	teils verfügbar	verfügbar
Grundversorgung von mind. 2 Mbit/s im Download, kabelgebunden	X		
Grundversorgung von mind. 2 Mbit/s im Download, drahtlos			X
Versorgung von mind. 25 Mbit/s im Download und mind. 2 Mbit/s im Upload	X		
Quelle: Breitbandatlas des Bundes (www.zukunft-breitband.de)			
Abfragedatum: 21.01.2014			

Erschließungsgebiet	Eingegangene Ausbauerklärungen von Netzbetreibern auf Onlineabfrage	Eingegangene Ausbauerklärungen von Netzbetreibern auf individuelle Abfrage
	keine	keine

Ergebnis Markterkundung!

STEINRÜHL

Geobasisdaten © Bayerische Vermessungsverwaltung 2013

-  voraussichtliches Erschließungsgebiet
-  mind. 25 Mbit/s im Downstream
-  Vorwahlgrenzen
-  Gemeindegrenzen
-  Bedarfsmeldung: >30 Mbit/s
-  Bedarfsmeldung: >50 Mbit/s

QR-Code zu unserer Webseite:



Breitbandberatung Bayern GmbH

Eggenstraße 7 • 92318 Neumarkt i.d.OPf.
Tel.: 09181/406 13 33 • Fax: 09181/406 13 34
www.breitbandberatung.de
bue10@breitbandberatung.de

Gemeinde Krummennaab
PLZ 92703
Voraussichtliches
Erschließungsgebiet

Erstelldatum: 21.10.2013

Zeichner: Häring