

Erschließungsgebiet 1

Erschließungsgebiet 2

Erschließungsgebiet 4

Erschließungsgebiet 6

Erschließungsgebiet 5

Erschließungsgebiet 3

Gemeinde
Friedenfels

Gemeinde
Krummennaab

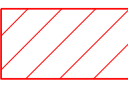


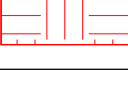




Gemeinde
Reuth b. Erbendorf

Stadt
Erbendorf

Stadt
Erbendorf

Stadt
Windischeschenbach

1.000 Meter

<p>Bandbreiten im Down-/Upload</p> <p> >30 Mbit/s / >2 Mbit/s</p> <p> oder  >50 Mbit/s / >2 Mbit/s</p> <p> oder  Hauptgebäude oder Grundstücke mit >100 Mbit/s / >6 Mbit/s</p>		<p>Gebäuden © Bayerische Vermessungsverwaltung</p> <p> endgültige(s) Erschließungsgebiet(e)</p> <p> Gemeindegrenzen</p>
<p>QR-Code zu unserer Webseite:</p> 	<p>Breitbandberatung Bayern GmbH Alois-Seneffs-Str. 13 • 92231 Neumarkt i.d.OPf. Tel.: 09181/406 13 33 • Fax: 09181/406 13 34 www.breitbandberatung.de info@breitbandberatung.de</p>	<p>Gemeinde Krummennaab PLZ: 92703 Endgültige(s) Erschließungsgebiet(e)</p>