


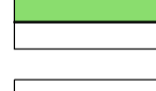


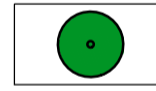






LEGENDE BESTAND

-  Grenze des räumlichen Geltungsbereichs des Vorhabenbezogenen Bebauungsplans und Vorhaben- und Erschließungsplans
-  Acker
-  meso- bis eutrophe Grasfluren
-  Grünweg
-  Flurweg
-  Lebensraumkomplex westlich des Geltungsbereichs
-  Hecken
-  Einzelgehölze
-  Bahnlinie Hof - Weiden
-  Biotop der Biotopkartierung

BEWERTUNG DES EINGRIFFS:

-  vom Eingriff beanspruchte Fläche: 18.770m²



GEMEINDE KRÜMMENNAAB

HAUPTSTRASSE 1
92703 KRÜMMENNAAB

VORHABENTRÄGER: WIMO GmbH

HÜTTENER STRASSE 46
92708 MANTEL

PROJEKT: **"SONDERGEBIET FREIFLÄCHEN -
PHOTOVOLTAIKANLAGE
NAABACKER - ERWEITERUNG"**

Bestandsplan - Nutzungen und Vegetation
mit Darstellung der Eingriffsgrenze

PLANINHALT: mit Darstellung der Eingriffsgrenze

PLAN-NR.: 01 / 484

MASSSTAB: 1 : 1000

DATUM: 09.03.2021

GEÄNDERT:

BEARBEITET: G. Blank

GEZEICHNET: U. Wagner

UNTERSCHRIFT:

BLANK & PARTNER MBB
LANDSCHAFTSARCHITEKTEN
MARKTPLATZ 1, 92536 FREYHARD
TEL.: 09606 / 91 54 47 FAX.: 09606 / 91 54 48
eMAIL: info@blank-landschaft.de
www.blank-landschaft.de

