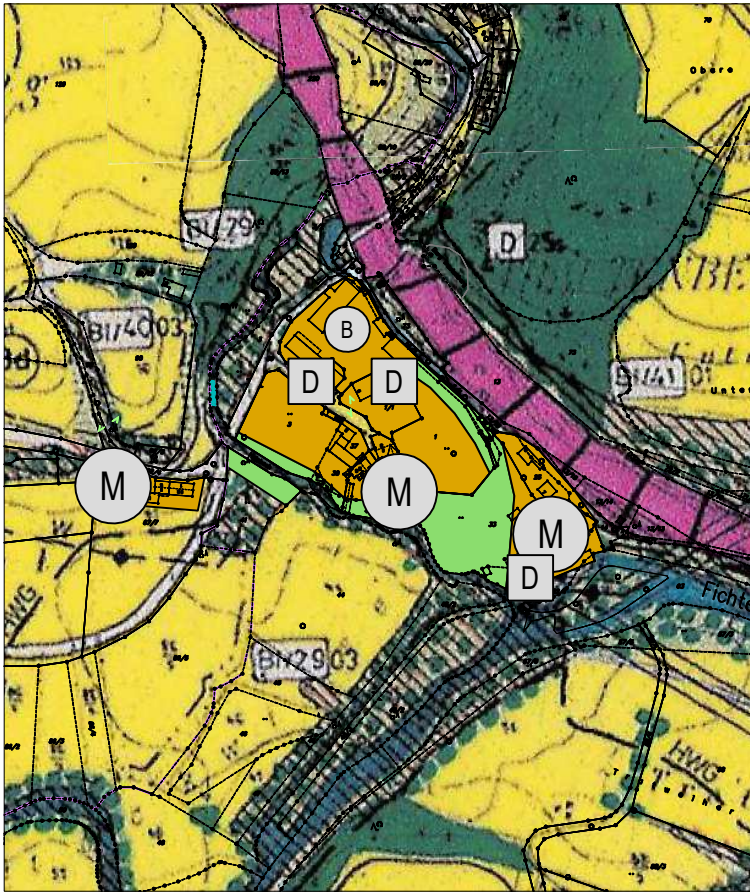






4. ÄNDERUNG

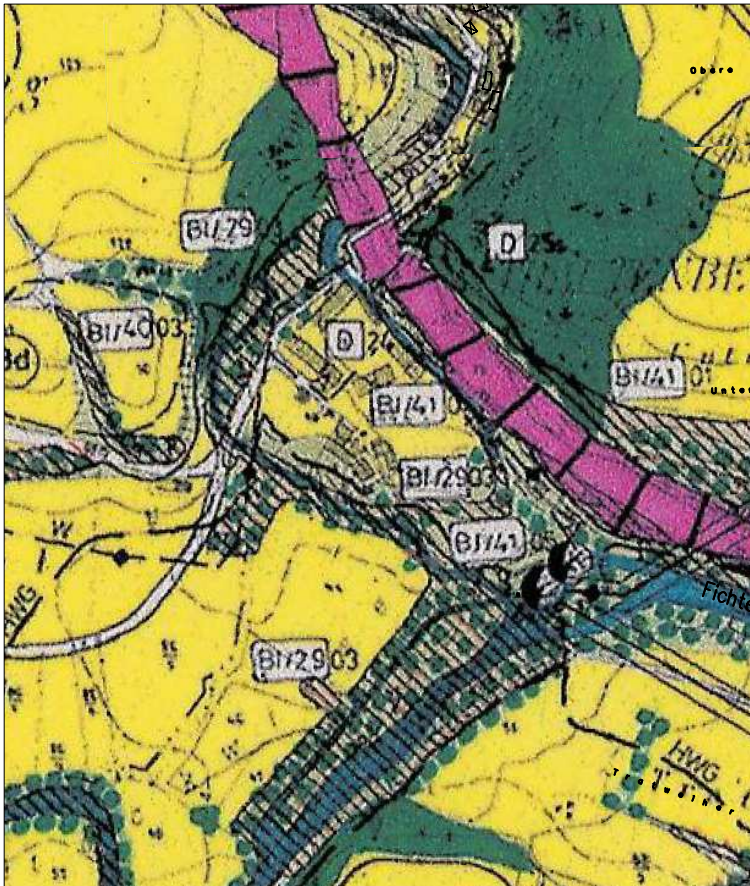


LEGENDE

-  Mischbaufläche
-  Grünfläche
-  Baudenkmal
-  Bodendenkmal

Alle nicht berührten Planzeichen sind der Legende des wirksamen Flächennutzungsplanes zu entnehmen

WIRKSAMER FLÄCHENNUTZUNGSPLAN



FLÄCHENNUTZUNGSPLAN GEMEINDE KRUMMENNAAB



4. DECKBLATTÄNDERUNG

M "TRAUTENBERG"

GEMARKUNG TRAUTENBERG

M: 1:5000

FASSUNG: 19.04.2023



PLANVERFASSER:

BERNHARD BARTSCH ■ DIPL. ING. (FH)
STADTPLANUNG ■ LANDSCHAFTSARCHITEKTUR

ADRESSE: BERGSTRASSE 25
93161 SINGING
TEL: 0941 463 709 - 0
E-MAIL: INFO@B-BARTSCH.DE
WEB: WWW.B-BARTSCH.DE